

Regione : Piemonte

Provincia : Vercelli

COMUNE DI S. GIACOMO V.SE

PIANO REGOLATORE GENERALE COMUNALE

Elaborati geologico e tecnici

L.R. n° 56 del 05.12.1977

C.P.G.R. del 18.07.1989 n° 16 / URE

C.P.G.R. del 06.05.2000 n° 7 / LAP

REGIONE PIEMONTE
ASSESSORATO URBANISTICO
COPIA DEL DOCUMENTO
FIRMATO DAL DIRETTORE

in data 3 MAG. 2000

Approvato con D.G.R. n° 13/29660

IL DIRETTORE
ANGELO MARINI

delibera consigliare
n.23 del 12/12/97
diventa esecutiva
il 05.02.98

REGIONE PIEMONTE
DIREZIONE REGIONALE

18 FEB. 1998

Prof. Gen. n. 1808/9

Stesura : Giugno 1997.-

Titolo dell'elaborato :

01 Carta geologica

scala 1 : 25.000.-

GEOTECNOLOGIE

Dott. Geologo ELIO VANONI

Caresanablot (Vc) 13030 via Roma 18


Biella (BI) 13051 via delle Rogge, 21

☎ 0161/33054 ☎ 0336/461506

☎ 0161/33003 - Fax

☎ 0161/33054 - Modem/Fax

✉ E-MAIL geotecnologie@iol.it



IL SEGRETARIO COMUNALE


IL SINDACO

(Chittano Aderio)

Chittano Aderio

Legenda


a1



Alluvioni fluvio-glaciali e fluviali ciottolose non alterate, terrazzate, a terreni grigio bruni. WUERM

R

Fg



Alluvioni fluvio-glaciali ghiaiose, alterate in terreno argilloso giallo-ocra per uno spessore max di m. 3 ; coperture loessiche delle stesse. RISS

